

Naturpakt-Dag 2023



*Ëmsetzungsbispiller
aus dem Naturpakt
vun der Gemeng
Beetebuerg*

Naturpakt-Dag 2023

obeler
fenneng:beetebuerg:
hunchereng
näerzeng

eis gemeng

• Allgemeng Opstellung am Naturpakt

- Juli 2021:* Grënne vun engem int. Aarbechtsgrupp
02.11.2021: Délibératioun CC - Kontrakt Naturpakt
31.01.2022: Kick-Off Réunioun mam SICONA
24.10.2022: Eischen Audit mat 55,75 %
06.03.2023: Zweeten Audit mat 63,48 %
- bis elo:* 17 Réuniounen mam int. Aarbechtsgrupp
4 Sitzungen mam Naturpaktteam



PacteNature
Ma commune s'engage pour la nature

• Internen Aarbechtsgrupp

Service écologique: Mme Caroline CALMES

Mme Nadine GREIN

Service des parcs:

M. Michel REMY

Service technique:

M. Jérôme MORBE

begleet an ënnerstëtzt duerch:

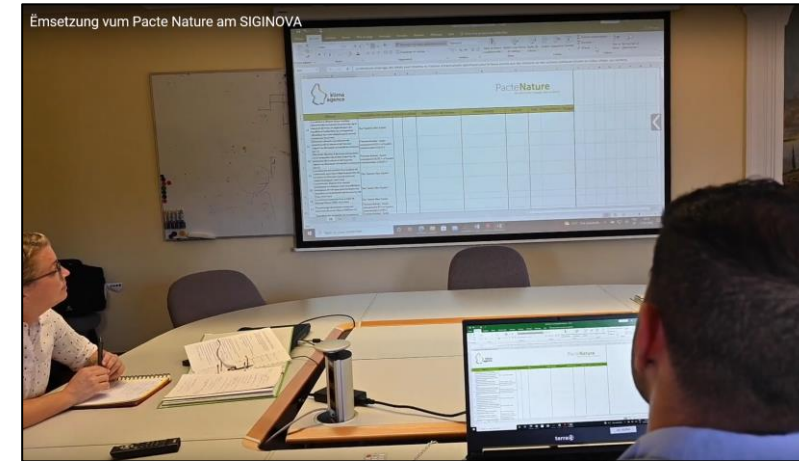
- *SICONA:* Mme Myriam ZEIMES (NPBeroder)

M. Eric RATHLE (NPBeroder adj.)

- *ANF:* M. Guy RASSEL

Mme Mara WAGNER (bis 02.2023)

M. Jeff WAGENER (ab 02.2023)



• Naturpakt Team – Ekipp vu ronn 22 Leit



Naturpaktschäffin:

Mme Josée LORSCHÉ

Service écologique:

Mme Caroline CALMES

Mme Nadine GREIN

Service des parcs:

M. Michel REMY

Service technique:

M. Jérôme MORBE

SICONA:

Mme Myriam ZEIMES (Naturpaktberoder)

M. Eric RATHLE (Naturpaktberoder adj.)

ANF:

M. Guy RASSEL

M. Jeff WAGENER

Bierger:

aktuell 13 Memberen

Zousätzlech:

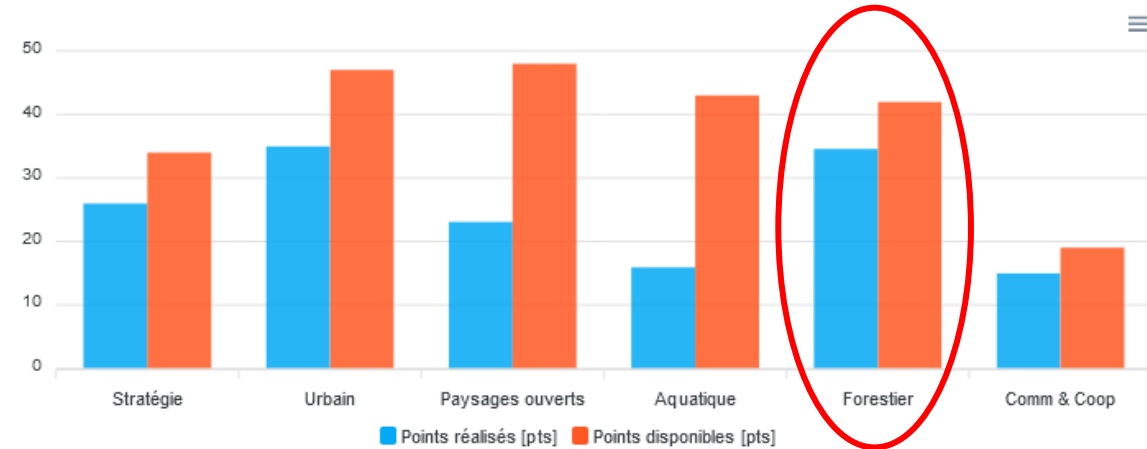
Gemengerotsmemberen

Ëmsetzungsbispiller - Bësch

obeler
fenneng:beetebuerg:
hunchereng
näerzeng

eis gemeng

Kategorie	Pktzahl	Max. Pktzahl	Prozent
1. Strategie (Naturschutz allgemein)	26,0	34	76,47%
2. Siedlungsraum	35,0	47	74,47%
3. Offenland	21,4	48	44,58%
4. Wasser	15,9	43	36,98%
5. Wald	34,6	42	82,38%
6. Kooperation & Kommunikation	15,0	19	78,95%
Total:	147,9	233	63,48%




Ëmsetzungsbispiller - Bësch

- **Moosnam 5.1 – Gemengeneegene Bësch**

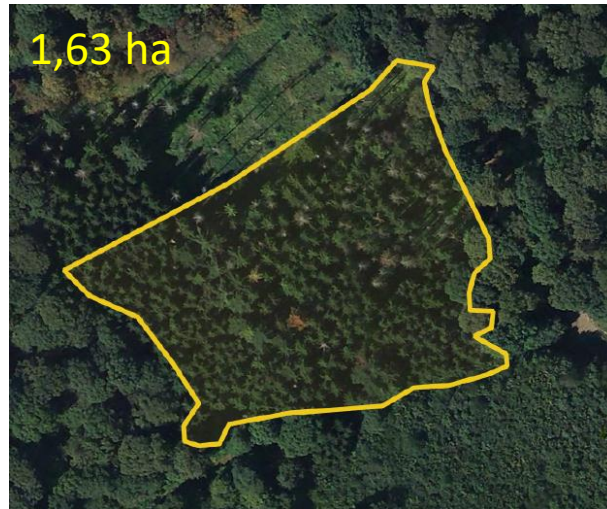
Gemengeneege Bëschfläch: 371 ha

dovunner an der RFI: 133 ha (+- 36%)



- **Moosnam 5.10 – Bäschkorridor**

Leitbild: Wällkaz – 3 emgesate Moosnamen am Korridor vun der Wällkaz



Ufank 2017



Zwäschestand 2019



Ofschloss 2020

Ëmsetzungsbispiller - Bësch

- **Moosnam 5.10 – Bëschkorridor**

27.03 2023:

Seminar “Wëllkaz”

mam Här Marc MOES



Ëmsetzungsbispiller - Bësch

- **Moosnam 6.9 – Notze vum eegenen Holz**

*Moyenne vu 5 Joer:
30,32 m³ Holz*



Ëmsetzungsbispiller - Bësch

obeler
fenneng:beetebuerg:
hunchereng
näerzeng

eis gemeng

- **Moosnam 6.9 – Notze vum eegenen Holz**



Ëmsetzungspiller - Bësch

- Moosnam 6.9 – Notze vum eegenen Holz

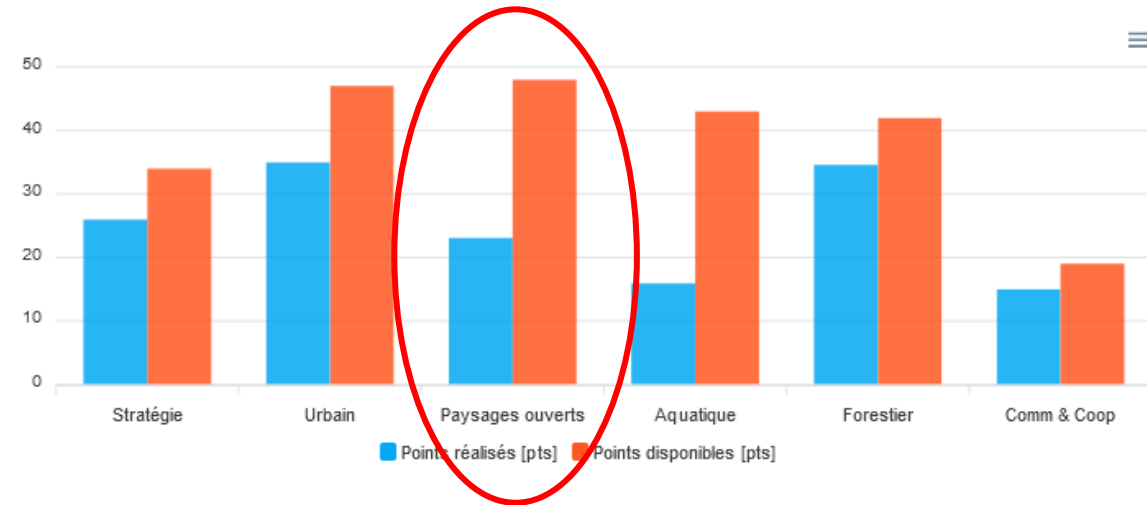


Ëmsetzungsbispiller - Oppeland

obeler
fenneng:beetebuerg:
hunchereng
nærzeng

eis gemeng

Kategorie	Pktzahl	Max. Pktzahl	Prozent
1. Strategie (Naturschutz allgemein)	26,0	34	76,47%
2. Siedlungsraum	35,0	47	74,47%
3. Offenland	21,4	48	44,58%
4. Wasser	15,9	43	36,98%
5. Wald	34,6	42	82,38%
6. Kooperation & Kommunikation	15,0	19	78,95%
Total:	147,9	233	63,48%



• Moosnam 3.8




Kartierung
naturschutzrelevanter
Ackerflächen
in der Gemeinde Bettemburg

durchgeführt von der
Biologischen Station SICONA



im Auftrag der
Gemeinde Bettemburg

März 2011



*%-Anteil der artenreichen Ackerflächen in der
Gemeinde im Verhältnis zur gesamten Ackerfläche
im Gemeindegebiet.*

*Lineare Funktion: 1 Punkt entspricht 2 % und
5 Punkte entsprechen ≥ 10 %*

Anteil: 14,22%

Emsetzungsbeispiller - Oppeland

• Moosnam 3.13

Monitoring von naturschutzrelevantem
Grünland
in der Gemeinde Bettembourg
Berichtsjahre 2017, 2018 und 2019

durchgeführt von der
Biologischen Station SICONA



im Auftrag der
Gemeinde Bettembourg

September 2020

Auf privaten Flächen, auf denen Landwirte oder andere natürliche oder juristische Personen am Biodiversitätsprogramm oder gleichwertigen Agrarumweltmaßnahmen teilnehmen, finanziert die Gemeinde Monitoringprogramme

Punktevergabe:

Ja /Nein: Ja = 3 Punkte